

## Ausbau der Gaustadter Hauptstraße



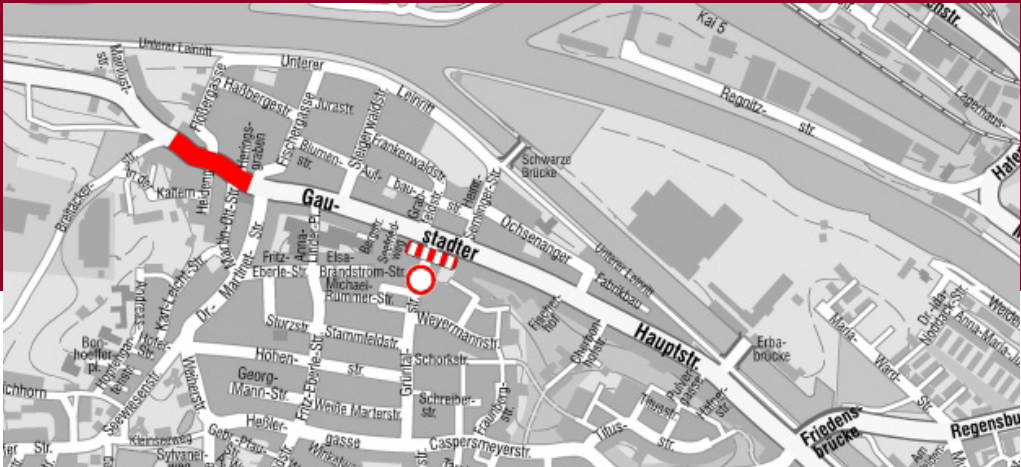
Der Ausbau der Gaustadter Hauptstraße erstreckt sich über eine Länge von über 1.300 Meter zwischen Friedensbrücke und Einmündung Heidengasse und ist in **drei Bauabschnitte** unterteilt. Neben der Erneuerung der Fahrbahn werden Parkstreifen, Gehwege und Anpflanzungen für eine Aufwertung des Straßen- bzw. des gesamten öffentlichen Raumes sowie für eine verbesserte Aufenthaltsqualität sorgen. Baubeginn: 15. März, Bauende: 20. November 2010. An den geschätzten Gesamtkosten von rund 2,3 Mio. Euro beteiligen sich die Bundesregierung und das Land Bayern mit ca. 1,3 Mio. Euro, davon 1,1 Mio. Euro aus dem Konjunkturpaket II.



### Großräumige Umleitung über Hafenstraße

Während der gesamten Bauzeit ist die Durchfahrt nicht möglich. Der überörtliche Verkehr aus bzw. in Richtung Bischberg wird über die B 26, die Hafenstraße und den Regensburger Ring umgeleitet.

Anlieger der Gaustadter Hauptstraße und der Seitenstraßen kommen aus einer Richtung jederzeit bis zur Baustelle. Die Erreichbarkeit der Anwesen innerhalb des Baufeldes wird nach Möglichkeit aufrecht erhalten, kann aber möglicherweise nicht immer gewährleistet werden. Die ausführende Baufirma wird aktuell über Sperrungen und Behinderungen informieren.

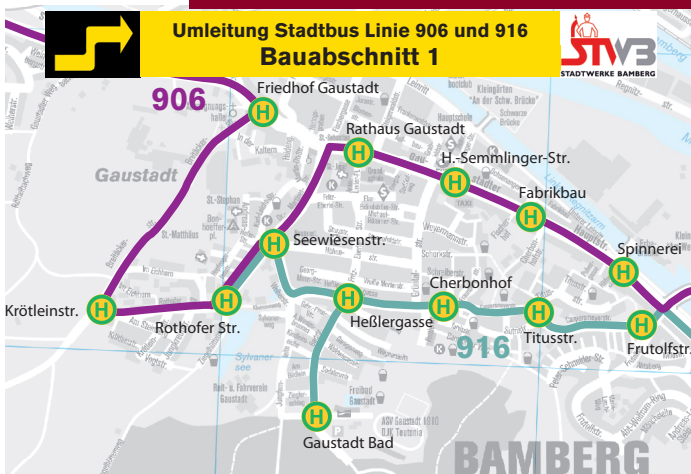


**1. Bauabschnitt:**  
**Breitäckerstraße – Dr.-Martinet-Straße / Einmündung Grüntalstraße**  
 15. März bis 30. April

### Anliegerverkehr:

Vollsperrung zwischen Breitäckerstraße und Dr.-Martinet-Straße. Zufahrt aus bzw. in die Grüntalstraße nicht möglich. Erreichbarkeit aus Richtung Bamberg bis Dr.-Martinet-Straße uneingeschränkt möglich.

### Busverkehr:



Die Nachtlinie 938 in Fahrtrichtung Gaustadt – Stadtmitte ZOB wendet an der Haltestelle „Rotheroer Straße“ und fährt über die Dr.-Martinet-Straße direkt zur Haltestelle „Rathaus Gaustadt“.  
 Die Haltestellen „Krötleinstraße“ und „Friedhof Gaustadt“ können während dieser Bauphase von der Nachtlinie 938 nicht bedient werden.



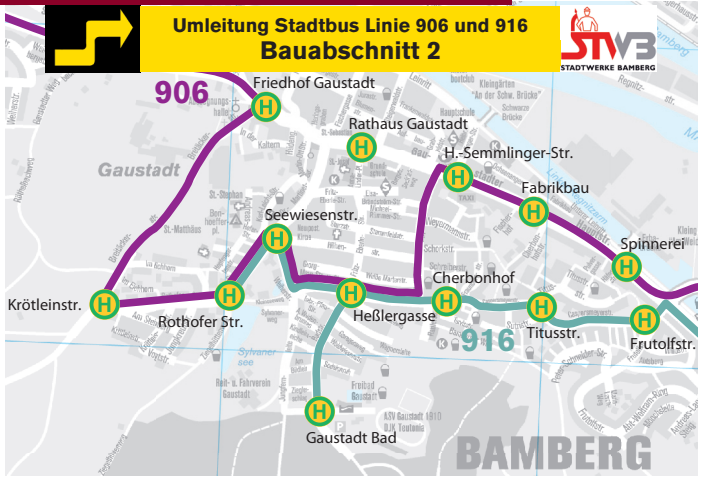
**2. Bauabschnitt:**  
**Dr.-Martinet-Straße – Grüntalstraße**  
**3. Mai bis 24. Juli**

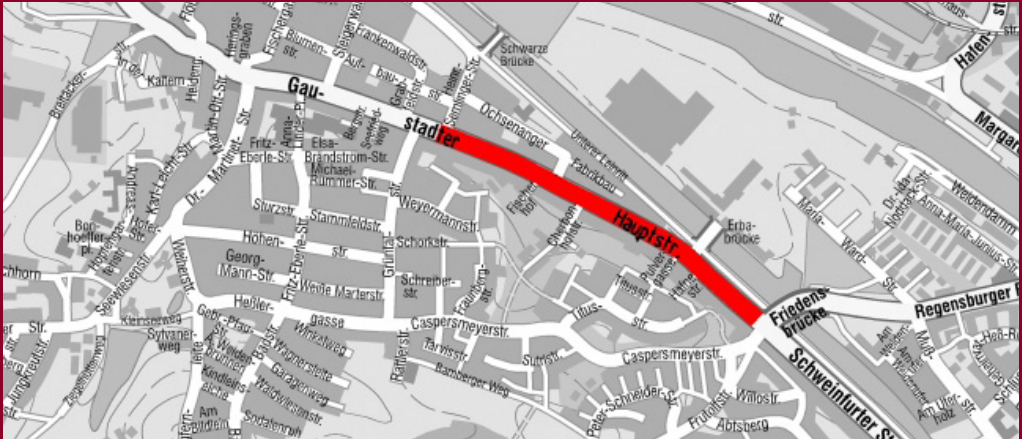
**Anliegerverkehr:**

Vollsperrung zwischen Dr.-Martinet-Straße und Grüntalstraße. Einmündung Dr.-Martinet-Straße gesperrt. Erreichbarkeit aus Richtung Bischberg bis Martin-Ott-Straße uneingeschränkt möglich. Erreichbarkeit aus Richtung Bamberg bis Grüntalstraße uneingeschränkt möglich.

**Busverkehr:**

Die Nachtlinie 938 in Fahrtrichtung Gaustadt – Stadtmitte ZOB wendet an der Haltestelle „Rothofer Straße“ und fährt über Heßberggasse und Grüntalstraße direkt zur Haltestelle „Heinrich-Semmlinger-Straße“.  
 Die Haltestellen „Krötleinstraße“, „Friedhof Gaustadt“ und „Rathaus Gaustadt“ können während dieser Bauphase von der Nachtlinie 938 nicht bedient werden.



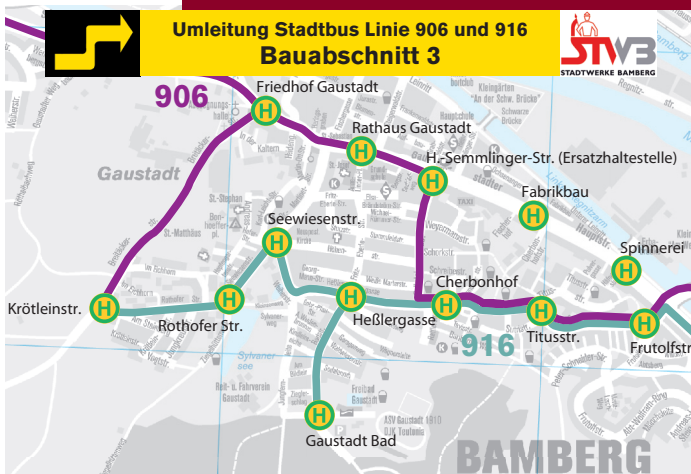


**3. Bauabschnitt:  
Grünthalstraße – Friedensbrücke  
26. Juli bis 20. November**

### Anliegerverkehr:

Vollsperrung zwischen Grünthalstraße und Friedensbrücke. Erreichbarkeit aus Richtung Bischofsberg bis Grünthalstraße uneingeschränkt möglich.

### Busverkehr:



Die Nachtlinie 938 in Fahrtrichtung Gaustadt – Stadtmitte ZOB wird ab der Haltestelle „Rathaus Gaustadt“ über die Grünthalstraße und Caspersmeyerstraße umgeleitet. Die Haltestellen „Heinrich-Semmlinger-Straße“, „Fabrikbau“ und „Spinnerei“ können während dieser Bauphase von der Nachtlinie 938 regulär nicht bedient werden.

### Sie haben Fragen?

#### Auskünfte...

- **Baublauf**  
Entsorgungs- und Baubetrieb der Stadt Bamberg, Florian Probst, Tel. 0951/87-7332
- **Fahrplanänderungen und Haltestellenverlegungen:**  
Stadtwerke Bamberg Verkehrs- und Park GmbH / Fahrdienstleitung, Tel. 0951/77-7811
- **STADT BAMBERG, Bürgermeisteramt / Pressestelle – Claus Reinhardt**  
Rathaus Maxplatz, Maximiliansplatz 3, 96047 Bamberg  
Tel.: 0951/87-1125, Fax: 87-1960, E-Mail: [claus.reinhardt@stadt.bamberg.de](mailto:claus.reinhardt@stadt.bamberg.de)
- **Aktuelle Nachrichten und Infos** finden Sie unter [www.bamberg.de](http://www.bamberg.de)